







## Vær spesielt oppmerksom på:

- Svak is ved tunnelinntak og -utløp, elveos og elvestrekninger nedenfor regulerte vann.
- Ujevn og oppsprukket is langs land som følge av senket vannstand.
- Undersjøiske tunnelinntak kan skape farlig dragsug.
- Fjernstyrte damluker kan åpnes uten varsel.
- Tørre elveleier kan ved flomtapping uten varsel bli satt under vann.
- Følg merket løype om vinteren.
- Følg anvisning på skilt og oppslag.
- Opphold deg aldri i elveleiet like nedenfor et damanlegg!
- Husk at i et regulert vassdrag kan endringer skje svært hurtig!
- Husk ispigger!

## Tegnforklaringer:

	Regulert vann Regulated Reservoir
	Vesentlig svekket is Weakened ice conditions
	Vesentlig svekket elveis Weakened river ice
	Tunnel Tunnel
	Dam Dam
	Normalt svekket is for februar Normally weakened ice conditions before February

# Usikre vann

## Ottadalen



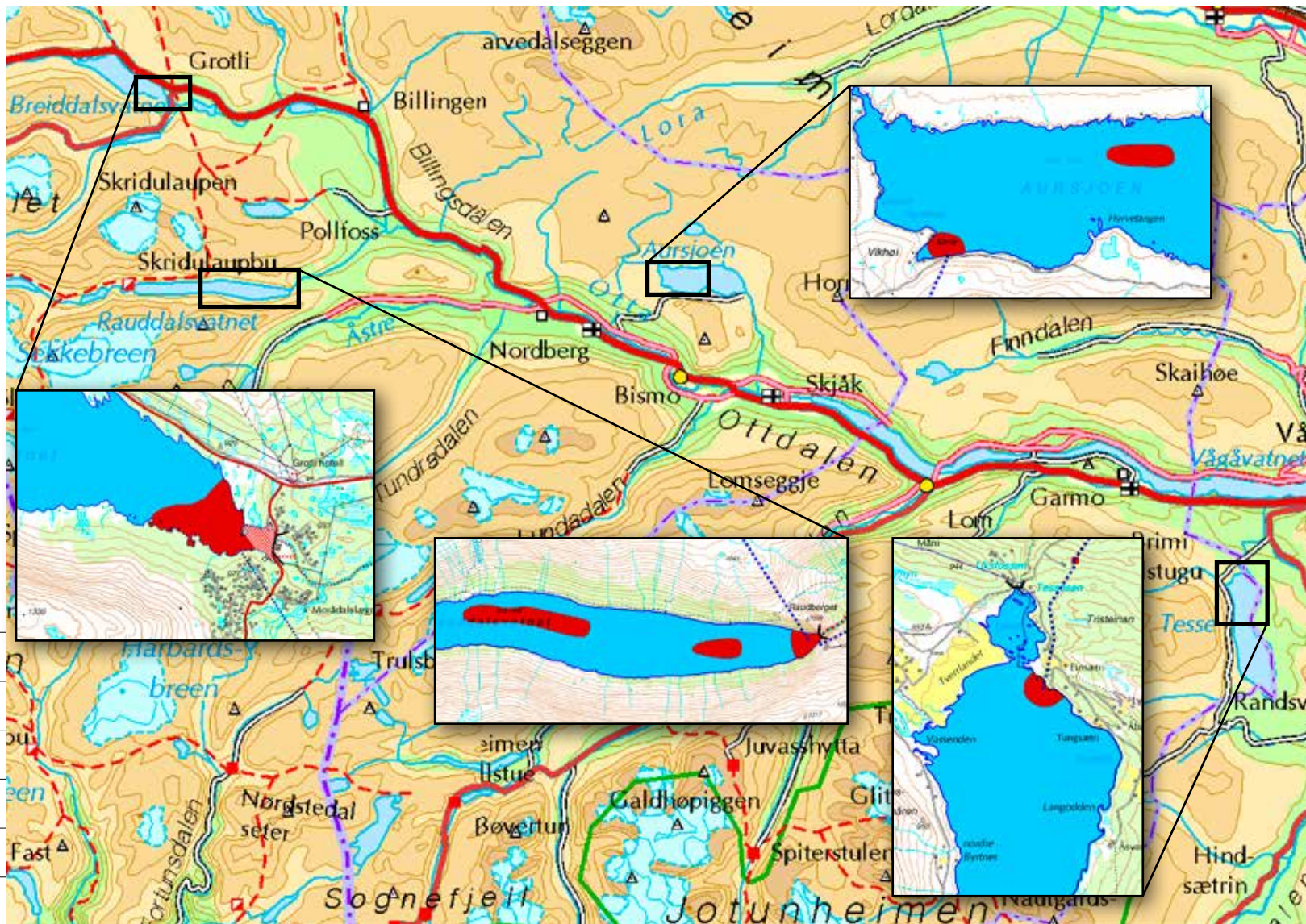
## Ta ingen sjanser!

Orienter deg om usikre vann og os før du starter turen! Usikre områder er avmerket med rødt på kartet og merket de fleste steder i terrenget.

Følg merkede skiløyper og stier.

## Merking og sikringstiltak

Norges vassdrags- og energidirektorat (NVE) og EnergiNorge har i fellesskap utarbeidet en egen standard for skilting i regulerte vassdrag. De viktigste skiltene er vist nedenfor. Sperrelenser møter du som tau eller vaier med orange/gule markører.



Overløpsterskel, kjøretøy



Tunnelåpning, vannstrøm



Usikker is



Sjakt, stup, bratt skråning



Elveleie, kanal, plutselig vannstrøm



Strømhvirvel, dykket tappeløp, inntak



Adgang forbudt for uvedkommende



Annen fare + underskilt



Glommens og Laagens Brukseierforening